HOJA DE RUTA

Rosario
Resistencia

RESUMEN DE DISTANCIAS

ROSARIO - RESISTENCIA

POR Ap01 11 708 KM

PARAGUAY

RIO PARANA

a Formosa
a Clorinda

a Itatí

Margarita Belén

Isla del Cerrito

Paso de la Patria

a Makallé
a Presidencia R. S. Peña

Puerto Antequera

PEAJE

San Luis del Palmar

Puerto Tirol

708 RESISTENCIA

Puente Gral. M. Belgrano

CORRIENTES

BARRANQUERAS

a Empedrado
a Goya

a Charadai

81

CHACO

CORRIENTES

A. Empedrado

Basail

Paralelo 28

81
627

Florencia

CHACO
SANTA FE

Campo Esperanza

Hardy

Pt. Piracuacito

El Rabón

54

Cnia. Yaguareté

a Villa Guillermina
a Los Amores

Las Toscas

San Antonio de Obligado

Tacuarendí

Villa Ocampo

Isleta

Puerto Ocampo

a Villa Ana

Km. 407

Ex Est. Km. 403

El Sombrerito

A. Ceibal

Igr. Chanourdie

Las Garcitas

Lag. Las Garzas

El Tapialito

Las Garzas

86

Guadalupe Norte

Pje. El Timbó

a Flor de Oro

Bo. El Timbó

221
487

Avellaneda

RECONQUISTA

a El Arazá

Dv. Barros Pazos

Pt. Reconquista

I. San Jerónimo

Berna

La Esmeralda

66

Los Laureles

a Intiyaco

Malabrigo

Las Palmas

Romang

Caraguatay

Cnia. Sager

El Toba

I. Malabrigo

287
421

Vera

I. del Naranjal

a Tostado

El Gusano

Espín

El Ceibo

a R.N. 98

Ex Est. Dv. 236

Pájaro Blanco

La Gallareta

Margarita

Alejandra

Ex Est. Dv. Km. 213

Calchaquí

El Cristal

La Capilla

103

Lag. del Cristal

Los Jacintos

Pedro Gómez Cello

Los Corralitos

Cnia. Teresa

Vera y Pintado

Lag. del Platero

La Criolla

Cnia. Yatay

Cnia. San José

Gobernador Crespo

San Martín Norte

a San Cristóbal

Cnia. California

La Penca

Cnia. Dolores

La Brava

San Javier

Colonia Silva

Río Salado

51

Cnia. Francesa

Marcelino Escalada

San Joaquín

Cnia. Mascías

Ramayón

Saladero M. Cabal

a Soledad

441
267

San Justo

El Laurel

Luciano Leiva

33

Helvecia

Videla

a Naré

Río Saladillo Dulce

Esther

Emilia

Est. Emilia

a María Luisa

Cayastá

Cayastacito

Cabal

Ex Est. Cabal

Aromos

24

Lag. Paiva

Llambí Campbell

Santa Rosa de Calchines

Nelson

Lag. Paiva

a María Luisa

Iriondo

Constituyentes

A. Aguiar

Gdor. Candioti

40

Recreo

Monte Vera

Rincon Norte

a Rafaela

San José del Rincón

538
170

SANTA FE

Túnel Subfluvial "Raúl Uranga - Carlos Silvestre Begnis"

La Guardia

a La Paz
a Goya

9

30

SANTO TOME

PARANA

a Villaguay

a San Francisco

Sauce Viejo

a Matilde

Dv. Arijón

a Diamante
a Victoria

a López

84

Coronda

Lag. Coronda

a Gálvez

Arocena

San Eugenio

a Gálvez

San Fabián

Barrancas

Irigoyen

Pt. Aragón

Casalegno

a Las Bandurrias

Monje

Gaboto

a San Genaro

Díaz

Maciel

a Victoria
a Gualeguay

Carrizales (Est. Clarke)

50

Oliveros

Pt. Timbúes

Va. La Ribera

Serodino

Timbúes

a Totoras

San Lorenzo

Río Carcarañá

Cap. Bermúdez

a Totoras

27

Gdero. Baigorria

ROSARIO

708

Roldán

Funes

Ibarlucea

a Armstrong

VA. GDOR. GALVEZ

a Villa María
a Córdoba

Esther

Zavalla

Pérez

Alvear

Gral. Lagos

A. Seco

a Casilda

a Va. Constitución

Piñero

a Firmat

a Sta. Teresa

Río Corrientes

Río Paraná

Río Paraguay

Río Negro

Río Salado

Río Carcarañá

Río Saladillo Dulce

Río Tercero

Río Arrecifes

Río Colastiné

Río Coronda

Río Espinillo

Río Correntoso

Río Ceibal

Río Feliciano

Río Gualeguay

Río Victoria

Río Gualeguaychú

Río Nogoyá

Río Paraná de las Palmas

Río Paraná Guazú

Río Paraná Bravo

Río Paraná Miní

Río Paraná Ibicuy

Río Paraná Pavón

Río Paraná Ceibas

Río Paraná Baradero

Río Paraná San Pedro

Río Paraná Zárate

Río Paraná Campana

Río Paraná Rosario

Río Paraná San Lorenzo

Río Paraná Timbúes

Río Paraná Victoria

Río Paraná Diamante

Río Paraná Paraná

Río Paraná Santa Fe

Río Paraná Coronda

Río Paraná Esquina

Río Paraná Goya

Río Paraná Empedrado

Río Paraná Bella Vista

Río Paraná Lavalle

Río Paraná Mburucuyá

Río Paraná Concepción

Río Paraná Ituzaingó

Río Paraná Santo Tomé

Río Paraná Apipé (Arg.)

Río Paraná Yacyretá

Río Paraná Itaipú

Río Paraná Iguazú

Río Paraná Misiones

Río Paraná Formosa

Río Paraná Chaco

Río Paraná Corrientes

Río Paraná Entre Ríos

Río Paraná Santa Fe

Río Paraná Buenos Aires

Río Paraná La Pampa

Río Paraná Mendoza

Río Paraná San Juan

Río Paraná La Rioja

Río Paraná Catamarca

Río Paraná Tucumán

Río Paraná Salta

Río Paraná Jujuy

Río Paraná Formosa

Río Paraná Chaco

Río Paraná Corrientes

Río Paraná Entre Ríos

Río Paraná Santa Fe

Río Paraná Buenos Aires

Río Paraná La Pampa

Río Paraná Mendoza

Río Paraná San Juan

Río Paraná La Rioja

Río Paraná Catamarca

Río Paraná Tucumán

Río Paraná Salta

Río Paraná Jujuy

RESISTENCIA

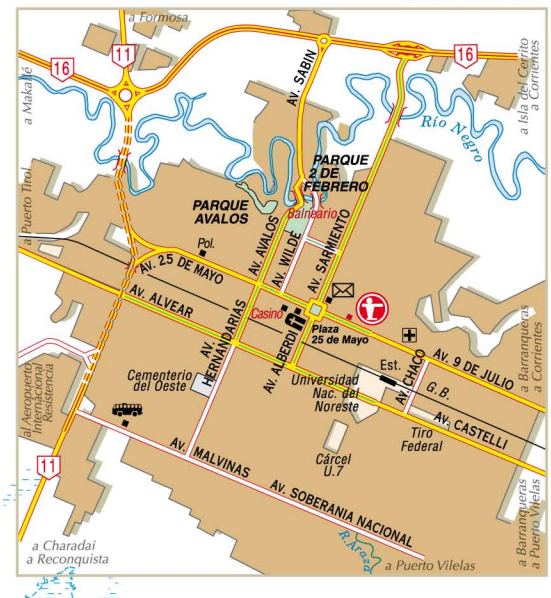

REFERENCIAS

Principal / Secundario

- Autopista o vía similar
- Camino pavimentado
- Camino consolidado
- Camino de tierra o natural

11 Ruta nacional — 13 Ruta provincial

Kilometraje parcial: 20 — 46 Total entre estrellas (26)

POBLACION - CENSO 2010

CIUDAD	Población de mas de 1.500.000 hab.
ROSARIO	Población de100.000 a 1.500.000 hab.
RECONQUI	Población de 50.000 a 100.000 hab.
Coronda	Población de 10.000 a 50.000 hab.
Nelson	Población de 3.000 a 10.000 hab.
Arocena	Población de 1.000 a 3.000 hab.
Ramayón	Población de 200 a 1.000 hab.
○ *Hardy*	Población menor de 200 hab.
▪ *Iriondo*	Paraje, estancia o casa aislada.

- Capital de provincia
- ◎ Cabecera de partido o departamento
- ○ Pueblo o caserío
- ▪ Paraje, estancia o casa aislada
- Estación de servicio del ACA/OPESSA (1)
- Estación Caminera del ACA
- Puesto de Abastecimiento del ACA
- Hotel / Hostería - Motel del ACA
- Campamento del ACA
- Límite internacional
- Límite interprovincial
- Límite de parque nacional
- Ferrocarril y estación
- Ferrocarril clausurado o tránsito eventual
- 221 / 487 Kilometraje progresivo y regresivo
- Estación de servicio
- Estación de Gas Natural
- Gomería
- Taller mecánico
- Hotel - Hostería
- Bar - Restaurante
- Campamento
- Aeropuerto internacional
- Aeródromo de cabotaje
- PEAJE Peaje
- Monumento histórico
- Lugar histórico
- Lugar de Combate - Ruina arqueológica
- Yacimiento arqueológico
- Arte rupestre
- Fuente termal - Centro termal
- Lugar de Pesca
- Embalse y dique / bañado, estero
- Canal y puente importante

(1) OPESSA: convenio con YPF

PLANTAS URBANAS

Acceso principal — Acceso secundario

Hospital · Correo · Iglesia · Pol. Policía · Terminal de Omnibus

ABREVIATURAS

Cnl.	Coronel	Gdor.	Gobernador
Igr.	Ingeniero	Sta.	Santa
Pcia.	Provincia	Va.	Villa
Est.	Estación		

FERROCARRILES

G.B. Grl. Belgrano
G.B.M. Grl. Bartolomé Mitre

SANTA FE

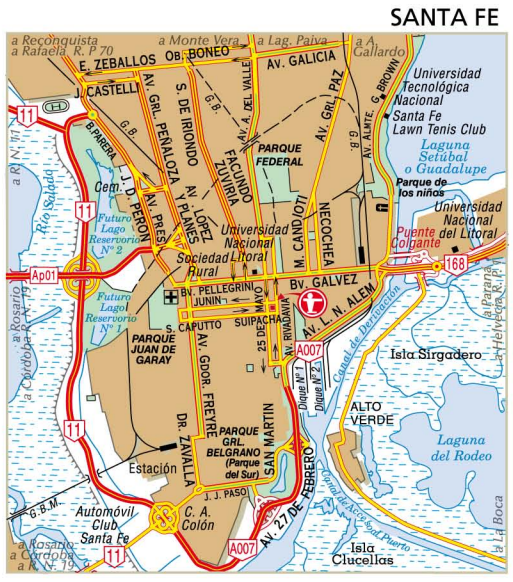

Rosario

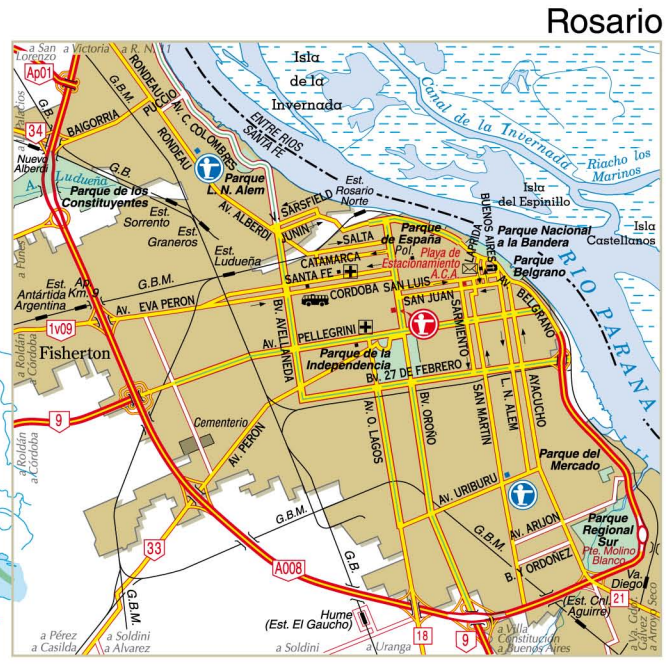

ESCALA
En Kilómetros
0 5 10 20 30 40

Este trabajo ha sido ejecutado por el Sector de Cartografía Vial y Turística del Automóvil Club Argentino. La red caminera que en el mismo se inserta, responde a información obtenida sobre el terreno por sus propios equipos de relevamiento.

"La presente publicación se ajusta a la cartografía oficial, establecida por el Poder Ejecutivo Nacional, a través del IGN -Ley 22.963-".
Aprobado por expediente Nº GG15-2159/5 de fecha 18 de noviembre de 2015.

Prohibida su reproducción total o parcial.
Derechos reservados por el Automóvil Club Argentino.

Sr. Socio:
La información relacionada con los servicios que existen sobre la ruta (estaciones de servicio, surtidores de nafta, gomerías, restaurantes, etc.) se obtienen por los equipos de relevamiento del ACA, pero ante el eventual cierre o cambio de alguno de ellos, dado que no es posible recorrer constantemente los caminos -única manera de tener la información actualizada-, se recomienda abastecerse de combustible, aceite, control de neumáticos, etc., en dependencias del ACA o lugares apropiados, así usted podrá tener un margen de seguridad que le permitirá llegar con tranquilidad al lugar elegido. Cabe consignar que las ciudades capitales y localidades de relevancia, cuentan con todos los servicios necesarios, inclusive GNC, motivo por el cual no se detallan en esta publicación.
Por otra parte, debe tenerse en cuenta que por tratarse la presente obra de una Hoja de Ruta, la misma ha sido diseñada en forma específica para unir la ciudad de origen con el destino determinado, graficando para ello las rutas más importantes y conocidas -en general- por los automovilistas, y que vinculan ambas ciudades. También se aclara que no se encuentran incluídos todos los caminos alternativos posibles; sólo están aquellos que consideramos más aptos, tal como ocurre, con las vías de interconexiones entre los mismos.
La simbología adoptada en la cartografía del Automóvil Club Argentino para representar a los caminos (pavimento - consolidado - tierra - huella), especifica el tipo de calzada, no el estado de conservación de los mismos.